

Département des Bouches-du-Rhône

Commune de Mourières

Cadastrre section BC

Lieu-dit : "Mas de Bonnet"

Lotissement "L'Olivadou"

PLAN DE BORNAGE LOT 6

Echelle 1/250











Seuls les plans portant le cochet et la signature d'un des géomètres-experts engagent la responsabilité du cabinet

Dossier I19 104
Dessinateur : M. MALHERBE

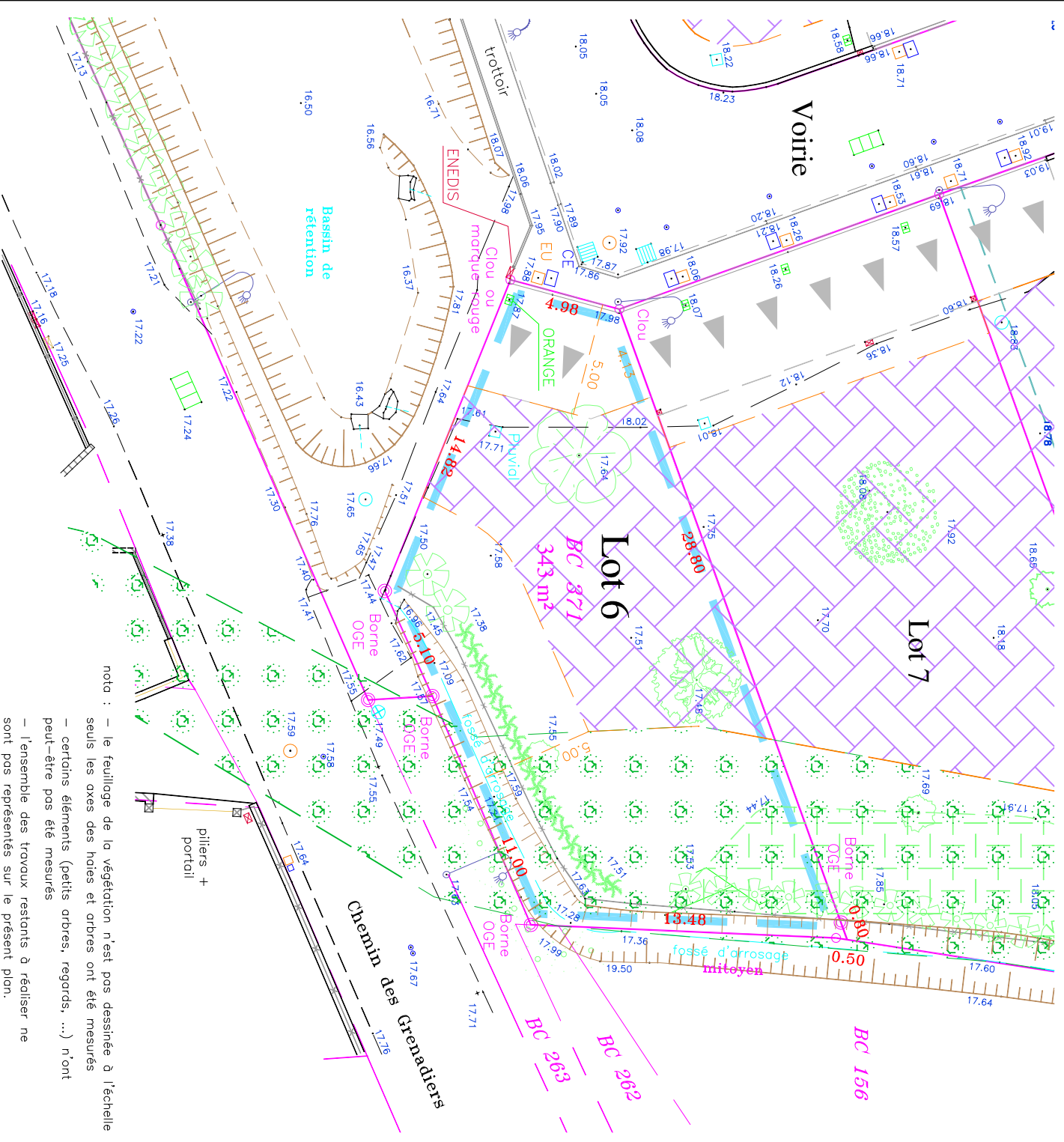
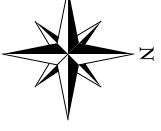
Edité le 3 août 2022

Plan dressé par
ALPILLES TOPOGRAPHIE
SEIARI de Géomètre-Expert d.p.l.g.
Z.A. de la Gare, 17 rue Albin Gillès
13210 Saint-Rémy de Provence.
Tel. : 04 90 92 12 16
Fax : 04 90 92 47 05
E-Mail : alpilles.topographe@wanadoo.fr

Légende

-  limite de parcelle résultant de l'adaptation du plan cadastral et de l'état des lieux, (sous réserve de bornage contradictoire)
-  0,00 limite de lot (définie) et la cotation plane, qui en résulte.
-  0 m² surfaces réelles (arpentées)
-  bordure
-  1 rang d'oggio
-  Ripisylves
-  accès au lot
-  espace privatif non clôturable (stationnement des véhicules)
-  cadre d'implantation des constructions
-  0,00 recul d'implantation des constructions

Nota - L'orientation de la flèche Nord a été définie par le système de coordonnées CC 44



nota : - le feuillage de la végétation n'est pas dessinée à l'échelle
seuls les axes des haies et arbres ont été mesurés
- certains éléments (petits arbres, regards, ...) n'ont
peut-être pas été mesurés
- l'ensemble des travaux restants à réaliser ne
sont pas représentés sur le présent plan.